

ENVIRONNEMENT UN TERRITOIRE PROTÉGÉ

Vittel, dans un rayon de 5 km, voit émerger trois sources minérales totalement différentes. Ce cas est unique au monde, cette particularité est sa richesse et en fait un lieu exceptionnel.

Consciente de la chance que représentent son sous-sol et son domaine de 600 hectares de verdure, Vittel s'est toujours attachée à préserver son environnement et sa biodiversité. Le désherbage de notre ville s'effectue de façon thermique, aucun produit phytosanitaire n'est utilisé et ce depuis plus de 30 ans.

Vittel participe, au travers d'autres actions qu'elle mène en faveur de son patrimoine végétal et naturel, à un environnement propice à l'amélioration de la qualité de vie sur la station.

L'eau est préservée et valorisée en partenariat étroit avec Agrivair, filiale de Nestlé Waters France.

À la fin des années 80, Vittel lance, en partenariat avec l'Inra, un programme de

recherche pluridisciplinaire visant à protéger le périmètre de ses sources, sans entraver le développement économique local. Ceci conduit en 1992 à la création de la filiale Agrivair. Ainsi, sur 10 hectares et 11 communes environnant les sources, tous les acteurs locaux, agriculteurs et collectivités locales se sont engagés à ne recourir à aucun pesticide et à revenir à des techniques anciennes, telles que l'utilisation de rapaces contre les mulots, les coccinelles contre les pucerons, la fabrication de compost avec des déchets verts etc.

Il s'agit en effet de préserver la qualité des eaux minérales Vittel et Contrex en protégeant les sources des risques de pollution des sols en surface, notamment celle induite par l'agriculture (pesticides, engrais, antibiotiques).

La protection des ressources s'étend à l'ensemble de la zone de captage, l'impluvium qui couvre 10 000 hectares pour les sources Vittel et Contrexéville.



Le golf de Vittel

© ComCom Terre d'Eau











Circuit n° 10

Le parc thermal

2 H 20

6,2 KM

Sentier avec une partie boisée et un magnifique point de vue sur les hôtels du Club Med, l'hippodrome et le practice de golf.

SITUATION

Vittel, à 11 km à l'est de la sortie n° 9 de l'A31, à 43 km à l'ouest d'Épinal



PARKING

Bonne Source, 300, rue Saint-Nicolas
(GPS : N 48.204195°, E 5.944904)

BALISAGE

jaune

DIFFICULTÉS !

aucune

À DÉCOUVRIR EN CHEMIN

- parc thermal, golf, hippodrome • point de vue
- sous-bois

À DÉCOUVRIR DANS LA RÉGION




- Vittel : hippodrome (courses les dimanches et jours fériés en juillet et août), musée du Patrimoine et du Thermalisme (rue Charles-Garnier), la vigie de l'eau (parc thermal ouvert d'avril à novembre, visite guidée), les jardins du Petit Vair (D 18, entrée hippodrome), mini-golf (parc thermal)
- Contrexéville : base de loisirs des Lacs de la Folie



- Bureaux d'informations touristiques :
- de Vittel : 03 29 08 08 88, www.vitteltourisme.com
- de Contrexéville : 03 29 08 08 68, www.contrex-minceur.com

Code de balisage PR®

FFRandonnée

-  Bonne direction
-  Changement de direction
-  Mauvaise direction

© marques déposées



Comité des Vosges,

06 61 69 69 35, <http://vosges.ffrandonnee.fr/>



Hébergements

Pensez à réserver !

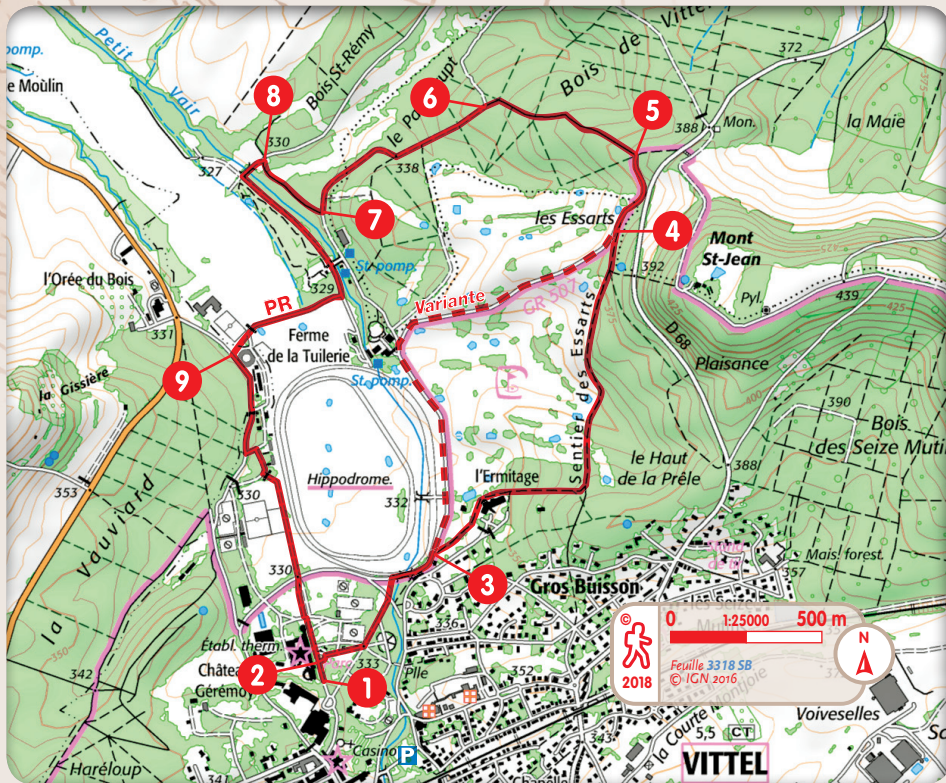
Hôtels, gîtes, chambres d'hôtes, meublés... :
renseignements dans les offices de tourisme de Vittel et Contrexéville



Plan du parc de Vittel

© ComCom Terre d'Eau

PR Circuit n° 10 - Le parc thermal



> La randonnée débute dans le parc de Vittel. Le panneau de départ est situé au début de l'allée longeant la galerie thermale.

- 1 Partir droit devant, jusqu'au parterre floral principal.
- 2 Tourner à droite. Aboutir sur une grande allée ; l'emprunter à gauche, continuer et arriver près de l'hippodrome. Parcourir le chemin de droite.

> Par temps pluvieux, emprunter la variante en prenant tout droit sur la route qui bifurque ensuite à droite pour monter au-dessus des golfs et retrouver l'itinéraire principal.

- 3 Monter à droite vers l'hôtel de l'Ermitage. L'atteindre et prendre la première allée à gauche. Contourner l'hôtel par la droite pour s'élever par un chemin terreux sous le couvert végétal. Aboutir sur un chemin transversal. S'orienter vers la gauche pour monter en forêt parallèlement à la lisière.
- 4 Retrouver la route ; la prendre à droite.
- 5 Laisser partir à droite les circuits n° 11, 12 et 13 et descendre à gauche dans le chemin pierreux.
- 6 Continuer tout droit à l'intersection.
- 7 Traverser par la droite la passerelle. Longer le bois d'épicéas.
- 8 Franchir le pont à gauche, puis tourner encore à gauche pour longer la « Plaine de jardins ». Laisser un pont en béton à gauche et bifurquer à droite. Se diriger vers le centre équestre.
- 9 Le dépasser, puis tourner sur la route à gauche. Aboutir à l'entrée de l'hippodrome ; tourner à gauche puis à droite. Poursuivre tout droit sur environ 750 m.

- 2 Arriver devant la galerie thermale.



La grande galerie thermale de Vittel



L'hippodrome de Vittel